

ASEMAKAAVAMÄÄRÄYKSET- JA MERKINNÄT



Asuinpienalojen korttelialue.



Rivitalojen ja muiden kytkettyjen asuinrakennusten korttelialue.



Liikerakennusten korttelialue. Korttelialueelle saa rakentaa kioskirakennuksen. Korkeus saa olla enintään 3,5 m. Korttelialueelle tulee sijoittaa vähintään kaksi autopaikkaa.



Puisto.




3 m kaava-alueen rajan ulkopuolella oleva viiva.



Korttelin, korttelinosan ja alueen raja.



Osa-alueen raja.



Ohjeellinen tontin raja.

26.
LIINAHARJA

Kaupunginosan numero.

Kaupunginosan nimi.

56

Korttelin numero.

RAPSITIE

Kadun, tien, katuaukion, torin, puiston tai muun yleisen alueen nimi.

100

Rakennusoikeus kerrosalaneliömetreinä.

I

Roomalainen numero osoittaa rakennusten, rakennuksen tai sen osan suurimman sallitun kerrosluvun.

I u 2/3

Murtoluku roomalaisen numeron jäljessä osoittaa, kuinka suuren osan rakennuksen suurimman kerroksen alasta ullakon tasolla saa käyttää kerrosalaan laskettavaksi tilaksi.

e=0.30

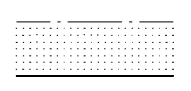
Tehokkuusluku eli kerrosalan suhde tontin/rakennuspaikan pinta-alaan.




Rakennusala.



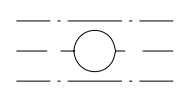
Telarakennusta ja -mastoja varten varattu alueen osa.



Istutettava alueen osa.



Katu.



Maanalaista johtoa varten varattu alueen osa.

